
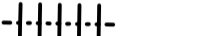
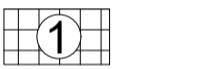
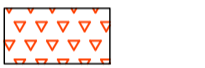
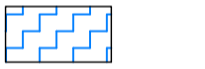

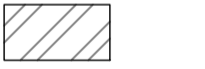


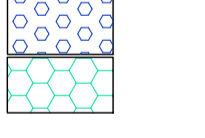
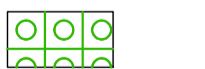





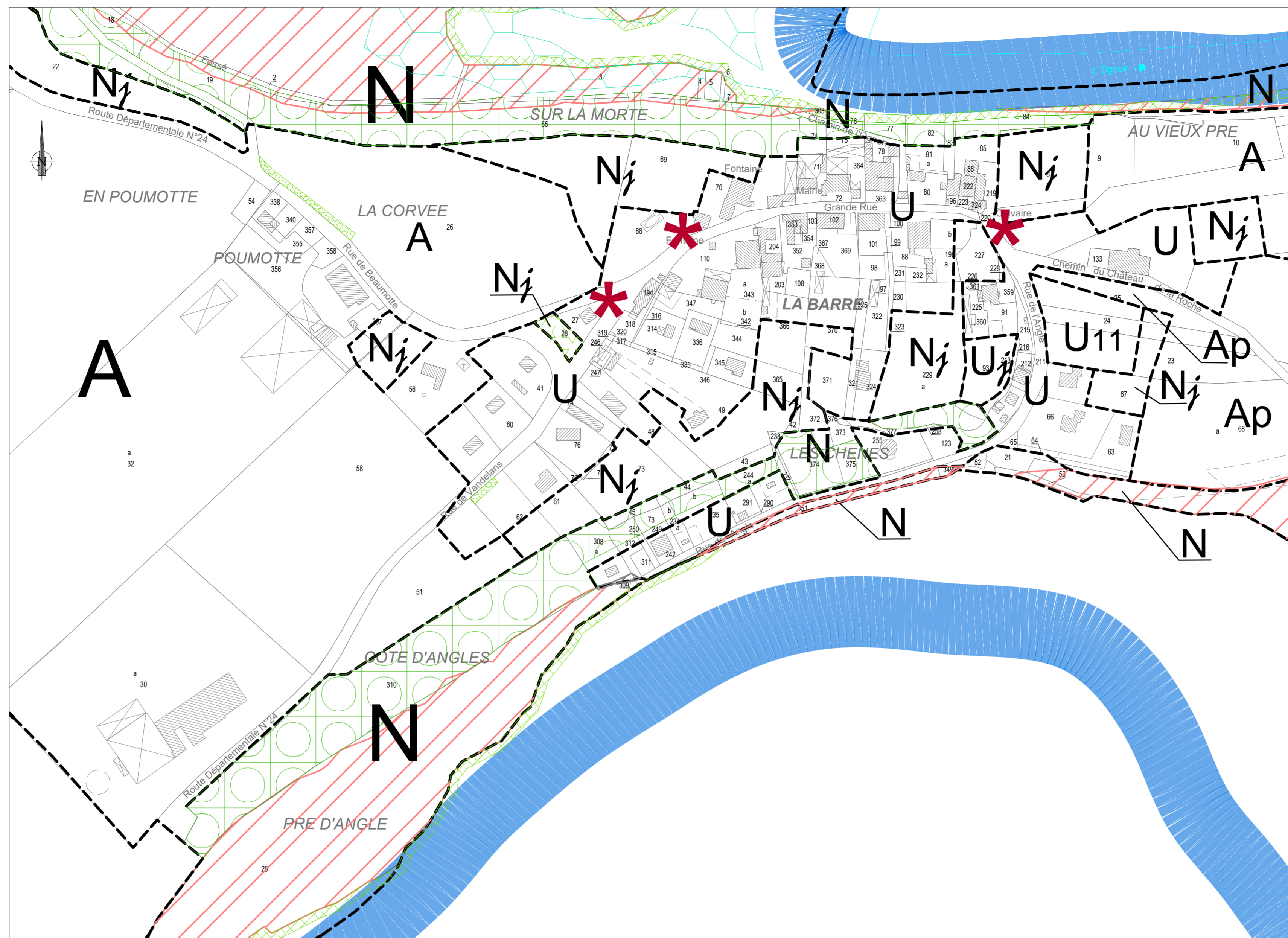


LEGENDE :

-  Limite de zones
- ZONES URBAINES**
- U Zone urbaine de densité moyenne
- U1, ... Secteurs de la zone U concernés par des orientations d'aménagement et de programmation
- Uj Secteur de jardins de la zone U où seules des extensions limitées et des annexes sont autorisées
- ZONES AGRICOLES**
- A Zone à protéger en raison du potentiel agronomique, biologique ou économique des terres agricoles
- Ap Secteur de la zone A où l'urbanisation est limitée pour des raisons paysagères
- ZONES NATURELLES ET FORESTIERES**
- N Zone à protéger en raison soit de la qualité et de l'intérêt des sites, des milieux naturels, des paysages, soit de l'existence d'une exploitation forestière, soit de leur caractère d'espaces naturels
- Nj Secteur de jardins de la zone N où seules des annexes de taille réduite sont autorisées
-  Voies à préserver, modifier ou créer (article L151-38 du C.U.)
-  Emplacements réservés et numéro d'opération
-  Secteur concerné par des risques de mouvements de terrain - risque fort (étude Alp'géosiques)
-  Secteur concerné par des risques d'inondations (atlas des zones inondables du Rhans)
-  Secteur concerné par des risques d'inondations (PPRI de la moyenne vallée de l'Ognon) :
-  zone bleue (article R. 151-31 du C.U)
-  zone rouge (article R 151-34 du C.U)

RESPECT DES CONTINUITÉS ÉCOLOGIQUES ET DE LA TRAME VERTE ET BLEUE

-  Plans d'eau, cours d'eau
-  Zones humides : zones humides issues de l'inventaire DREAL
Milieux humides : zones humides potentielles non prospectées en raison d'un défaut d'accès issues de l'inventaire SMAMBVO
-  Espaces boisés classés à protéger (article L. 113-1 du C.U)
-  Plantations d'alignements à créer (article L. 113-1 du C.U.)
-  Élément du bâti ou du paysage à protéger, à mettre en valeur (article L.151-19 du C.U.)
-  Élément du paysage à protéger pour des motifs d'ordre écologique au titre de l'article L.151-23 du C.U. : ripisylve des cours d'eau
-  Corridors écologiques à préserver au titre de l'article L.151-23 du C.U.
-  Élément du paysage à protéger pour des motifs d'ordre écologique au titre de l'article L.151-23 du C.U.



LISTE DES EMPLACEMENTS RESERVES

N°	Nature de l'opération	Bénéficiaire	Superficie
1	Création d'une station de traitement des eaux usées	Commune	2041 m ²

Département de Haute-Saône

Commune de
LA BARRE

**PLAN LOCAL
D'URBANISME INTERCOMMUNAL**

2. DOCUMENT GRAPHIQUE
2.2 Centre de la commune

REVISIONS, MODIFICATIONS ET MISES A JOUR

Pièce n° 2.2

Approuvée par délibération du Conseil Communautaire :
le _____

Communauté de Communes du Pays de Montbozon et du Chanois

 ZA "Le Vay du Soleil" - 70230 MONTBOZON
Tel : 03.84.92.34.70 - Fax : 03.84.92.30.33
contact@ccpmc.fr

